


Commune de Sainte Adresse PPR mouvement de terrain

Cartographie de l'aléa mouvement de Terrain


Fevrier 2019



Légende

 Recul à 100 ans


Aléa Eboulement


 moyen (B2)

 élevé (B3)

Aléa Glissement

 vigilance

 modéré (G2)

 modéré à élevé (G2-3)

 élevé (G3)

0 50 100 200 Mètres

